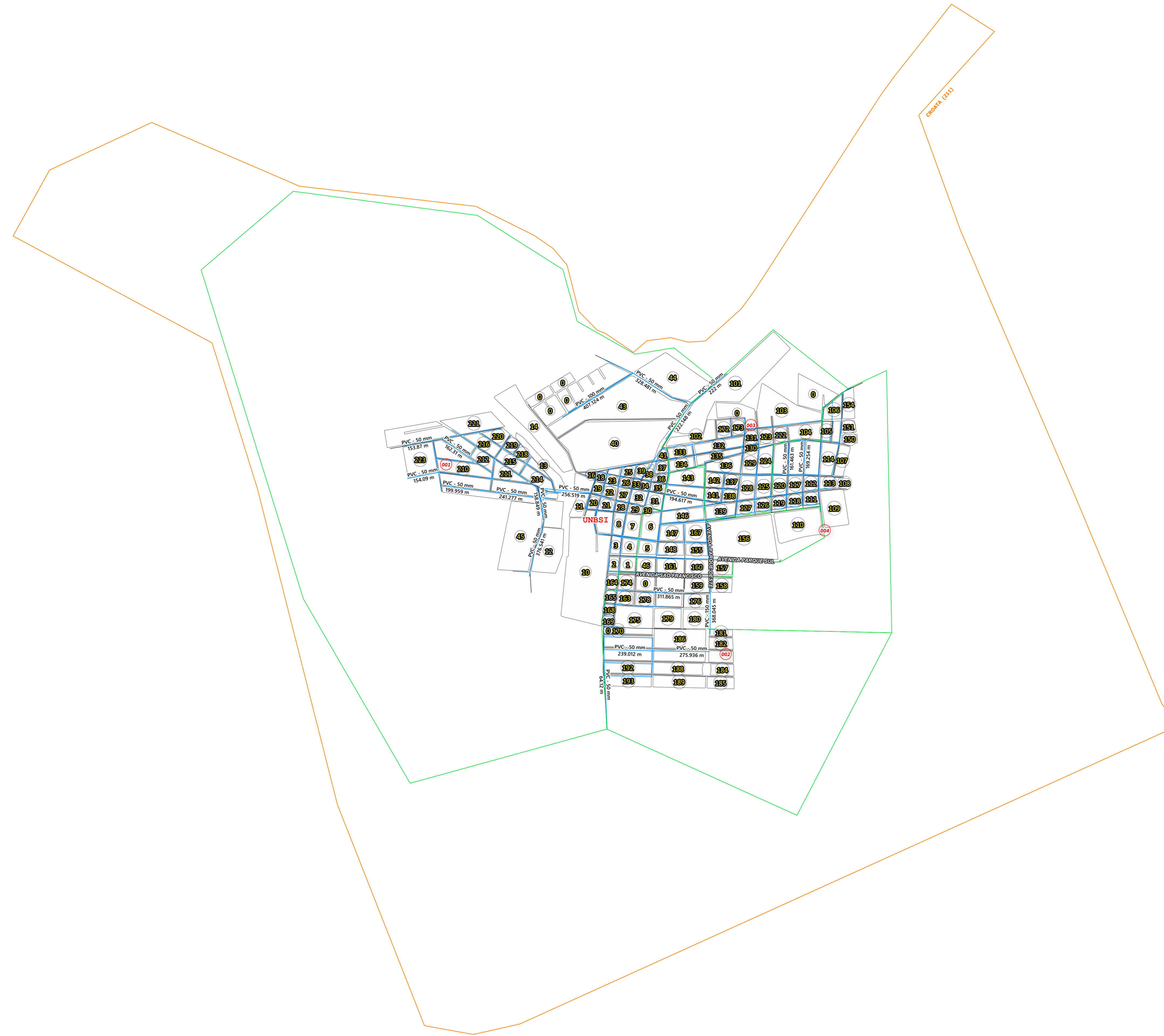


SISTEMA DE ABASTECIMENTO DE ÁGUA DA LOCALIDADE - CROATA

285000



Legenda

- Unidade de Negócio
- Setor Comercial
- Localidades - CAGECE [405]
- Quadras
- Municípios
- Rede de Distribuição

Sistema de Coordenadas
Universal Transversa de Mercator - UTM
Zona 24 SUL
Datum - SIRGAS 2000

Escala: 1:10.000
0,510650 m

Resp. Técnico: David Brito	Elaborado em: 28/02/2025
Cargo: Assist. de Engenharia - GECAD	Validado em: 28/02/2025
Validação: Joselito Teles	
Cargo: Gerente - GECAD	

Fonte:
Limites municipais - IPECE, 2021 ; Microrregiões de Água e Esgoto do Ceará - CAGECE, 2021; Unidades de Negócio - CAGECE, 2022.

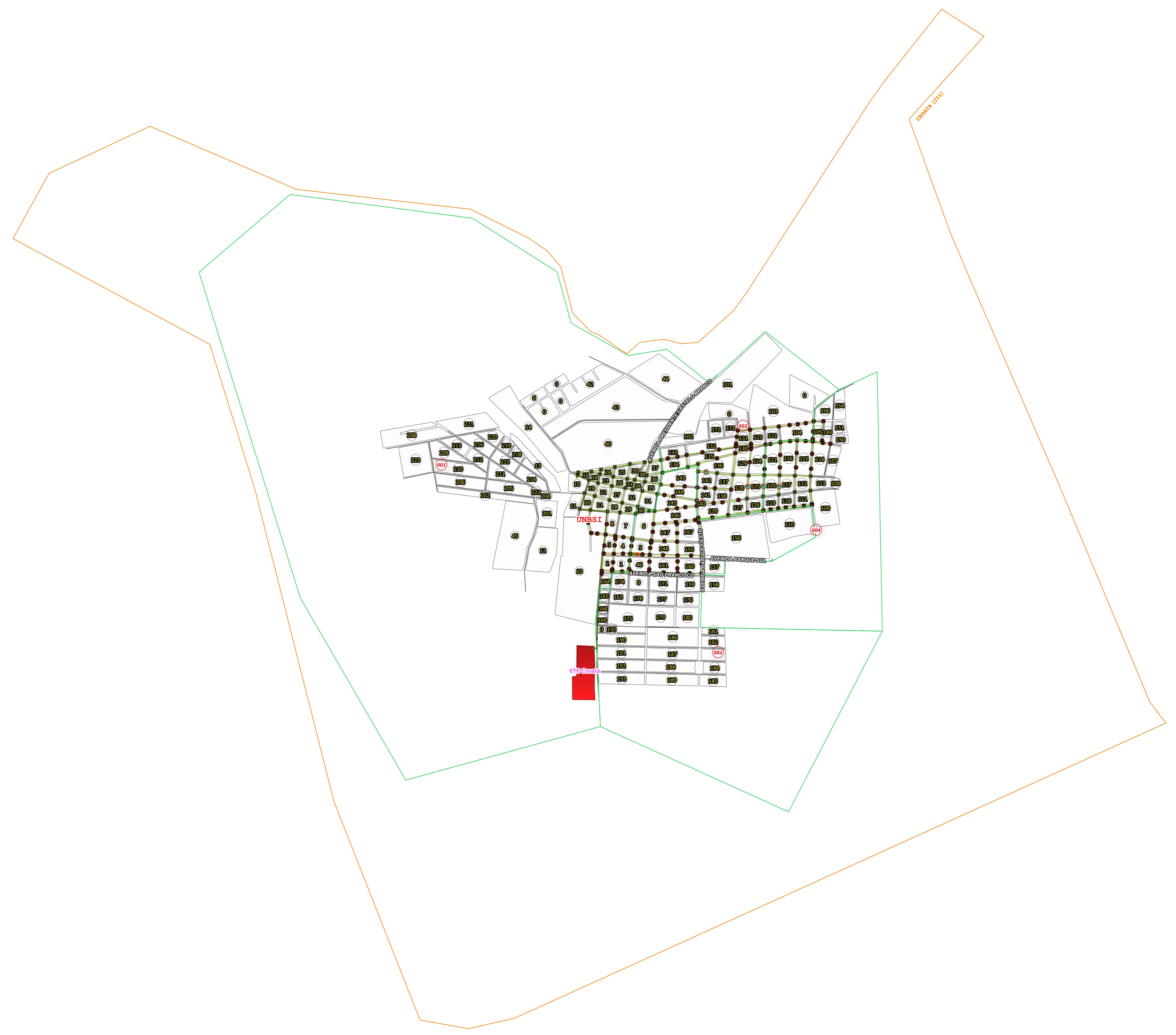

285000

9510000

9510000

SISTEMA DE ESGOTAMENTO SANITÁRIO DA LOCALIDADE - CROATA













285000






9510000

9510000

Legenda

-  Unidade de Negócio
-  Setor Comercial
-  Localidades - CAGECE [405]
-  Quadras
-  POÇO DE INSPEÇÃO
-  POÇO DE VISITA
-  Poço Indefinido
-  Emissário Recalque
-  Rede Coletora
-  Tipo de rede não definida
-  EEE
-  ETE

Sistema de Coordenadas Universal Transversa de Mercator - UTM Zona 24 SUL Datum - SIRGAS 2000		
Escala: 1:10.000 0 150 300 450 m		
Resp. Técnico: David Brito	Elaborado em: 05/03/2025	
Cargo: Assist. de Engenharia - GECAD	Validado em: 05/03/2025	
Validação: Joselito Teles		
Cargo: Gerente - GECAD		
Fonte: Limites municipais - IPECE, 2021 ; Microrregiões de Água e Esgoto do Ceará - CAGECE, 2021; Unidades de Negócio - CAGECE, 2022.		
		

285000