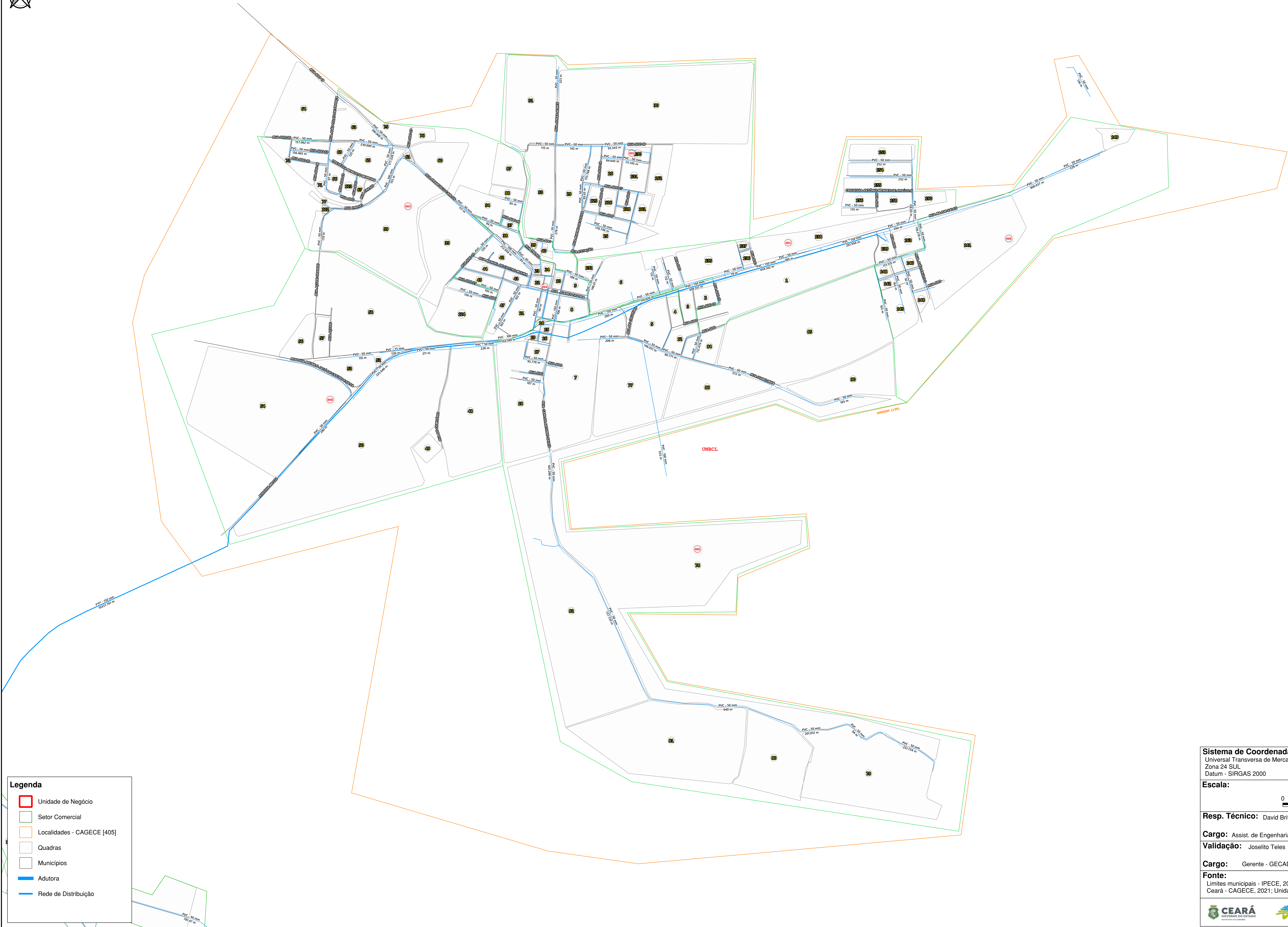


SISTEMA DE ABASTECIMENTO DE ÁGUA DA LOCALIDADE - UMIRIM



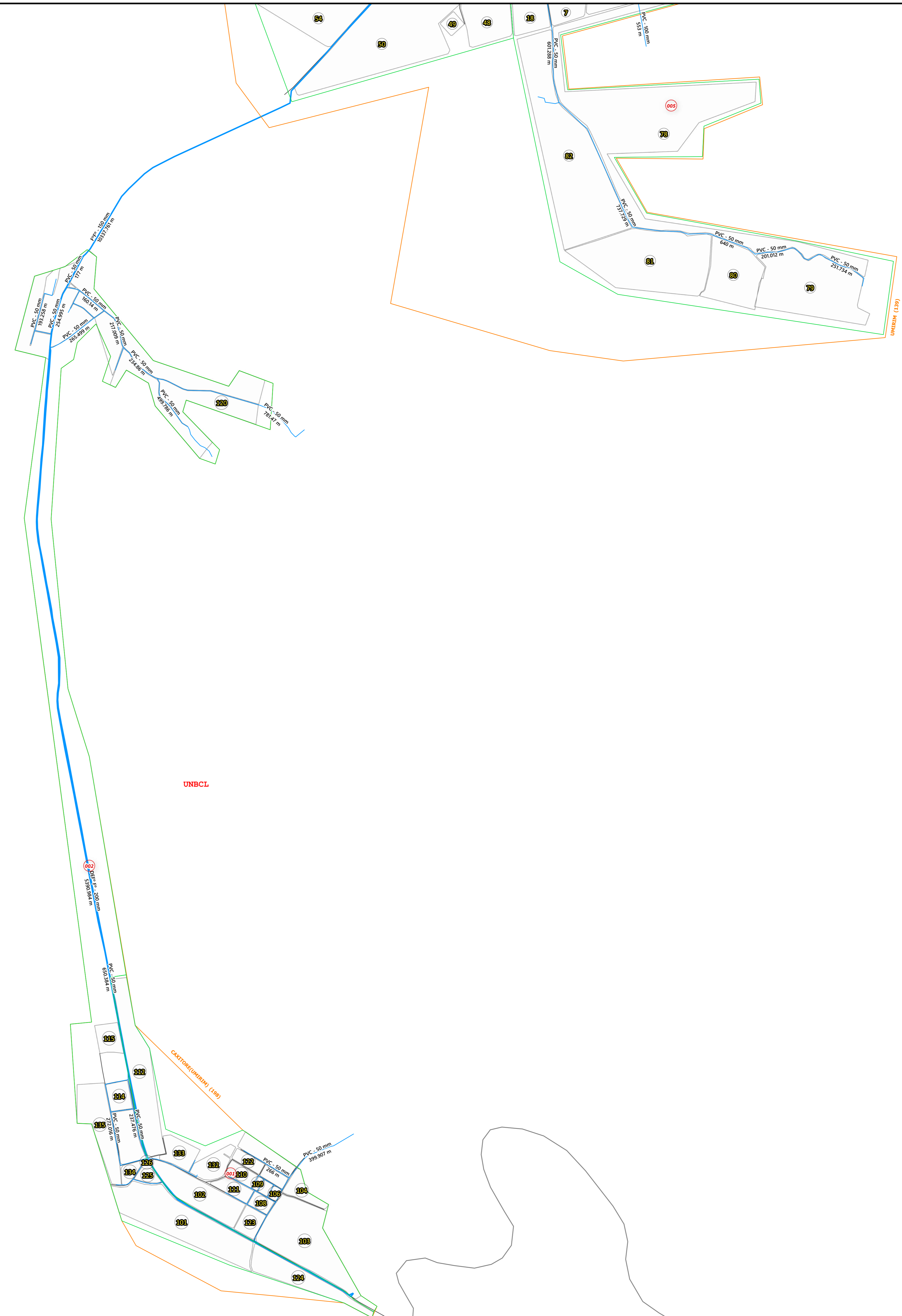

Legenda

	Unidade de Negócio
	Setor Comercial
	Localidades - CAGECE [405]
	Quadras
	Municípios
	Adutora
	Rede de Distribuição

Sistema de Coordenadas Universal Transversa de Mercator - UTM Zona 24 SUL Datum - SIRGAS 2000	
Escala: 1:5.000 0 50 100 150 m	
Resp. Técnico: David Brito	Elaborado em: 28/02/2025
Cargo: Assist. de Engenharia - GECAD	Validado em: 28/02/2025
Validação: Joselito Teles	Validado em: 28/02/2025
Cargo: Gerente - GECAD	
Fonte: Limites municipais - IPECE, 2021 ; Microrregiões de Água e Esgoto do Ceará - CAGECE, 2021; Unidades de Negócio - CAGECE, 2022.	

SISTEMA DE ABASTECIMENTO DE ÁGUA DA LOCALIDADE - CAXITORE (UMIRIM)

465000



Legenda

- Unidade de Negócio
- Setor Comercial
- Localidades - CAGECE [405]
- Quadras
- Municípios
- Adutora
- Rede de Distribuição

Sistema de Coordenadas Universal Transversa de Mercator - UTM Zona 24 SUL Datum - SIRGAS 2000	
Escala: 1:10.000 0,510650 m	
Resp. Técnico: David Brito	Elaborado em: 28/02/2025
Cargo: Assist. de Engenharia - GECAD	Validado em: 28/02/2025
Validação: Joselito Teles	Validado em: 28/02/2025
Cargo: Gerente - GECAD	
Fonte: Limites municipais - IPECE, 2021 ; Microrregiões de Água e Esgoto do Ceará - CAGECE, 2021; Unidades de Negócio - CAGECE, 2022.	

465000

SISTEMA DE ABASTECIMENTO DE ÁGUA DA LOCALIDADE - SAO JOAQUIM (UMIRIM)

450000



Legenda

- Unidade de Negócio
- Setor Comercial
- Localidades - CAGECE [405]
- Quadras
- Municípios
- Rede de Distribuição

Sistema de Coordenadas Universal Transversa de Mercator - UTM Zona 24 SUL Datum - SIRGAS 2000	
Escala: 1:10.000 0,510650 m	
Resp. Técnico: David Brito	Elaborado em: 28/02/2025
Cargo: Assist. de Engenharia - GECAD	Validado em: 28/02/2025
Validação: Joselito Teles	Validado em: 28/02/2025
Cargo: Gerente - GECAD	
Fonte: Limites municipais - IPECE, 2021 ; Microrregiões de Água e Esgoto do Ceará - CAGECE, 2021; Unidades de Negócio - CAGECE, 2022.	