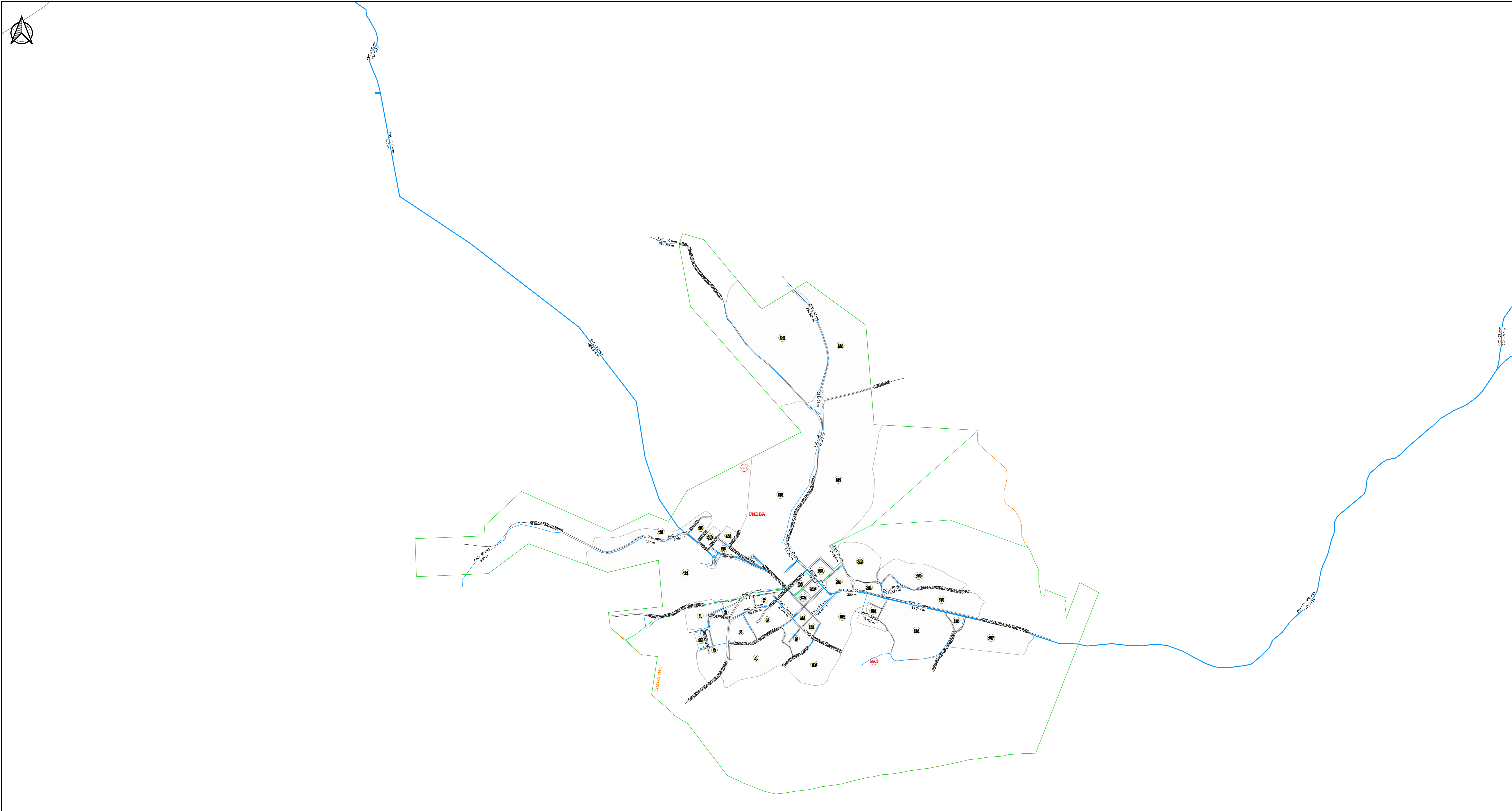


# SISTEMA DE ABASTECIMENTO DE ÁGUA DA LOCALIDADE - ITATIRA



**Legenda**




- Unidade de Negócio
- Setor Comercial
- Localidades - CAGECE [405]
- Quadras
- Municípios
- Adutora
- Rede de Distribuição

**Sistema de Coordenadas**  
 Universal Transversa de Mercator - UTM  
 Zona 24 SUL  
 Datum - SIRGAS 2000

**Escala:** 1:5.000  
 0 50 100 150 m


<b>Resp. Técnico:</b> David Brito	<b>Elaborado em:</b> 28/02/2025
<b>Cargo:</b> Assist. de Engenharia - GECAD	<b>Validado em:</b> 28/02/2025
<b>Validação:</b> Joselito Teles	<b>Validado em:</b> 28/02/2025
<b>Cargo:</b> Gerente - GECAD	

**Fonte:**  
 Limites municipais - IPECE, 2021 ; Microrregiões de Água e Esgoto do Ceará - CAGECE, 2021; Unidades de Negócio - CAGECE, 2022.



# SISTEMA DE ABASTECIMENTO DE ÁGUA DA LOCALIDADE - LAGOA DO MATO (ITATIRA)



Legenda	
	Unidade de Negócio
	Setor Comercial
	Localidades - CAGECE [405]
	Quadras
	Municípios
	Rede de Distribuição

<b>Sistema de Coordenadas</b> Universal Transversa de Mercator - UTM Zona 24 SUL Datum - SIRGAS 2000	
<b>Escala:</b> 1:5.000 0 50 100 150 m	
<b>Resp. Técnico:</b> David Brito	<b>Elaborado em:</b> 28/02/2025
<b>Cargo:</b> Assist. de Engenharia - GECAD	<b>Validado em:</b> 28/02/2025
<b>Validação:</b> Joselito Teles	<b>Validado em:</b> 28/02/2025
<b>Cargo:</b> Gerente - GECAD	
<b>Fonte:</b> Limites municipais - IPECE, 2021 ; Microrregiões de Água e Esgoto do Ceará - CAGECE, 2021; Unidades de Negócio - CAGECE, 2022.	