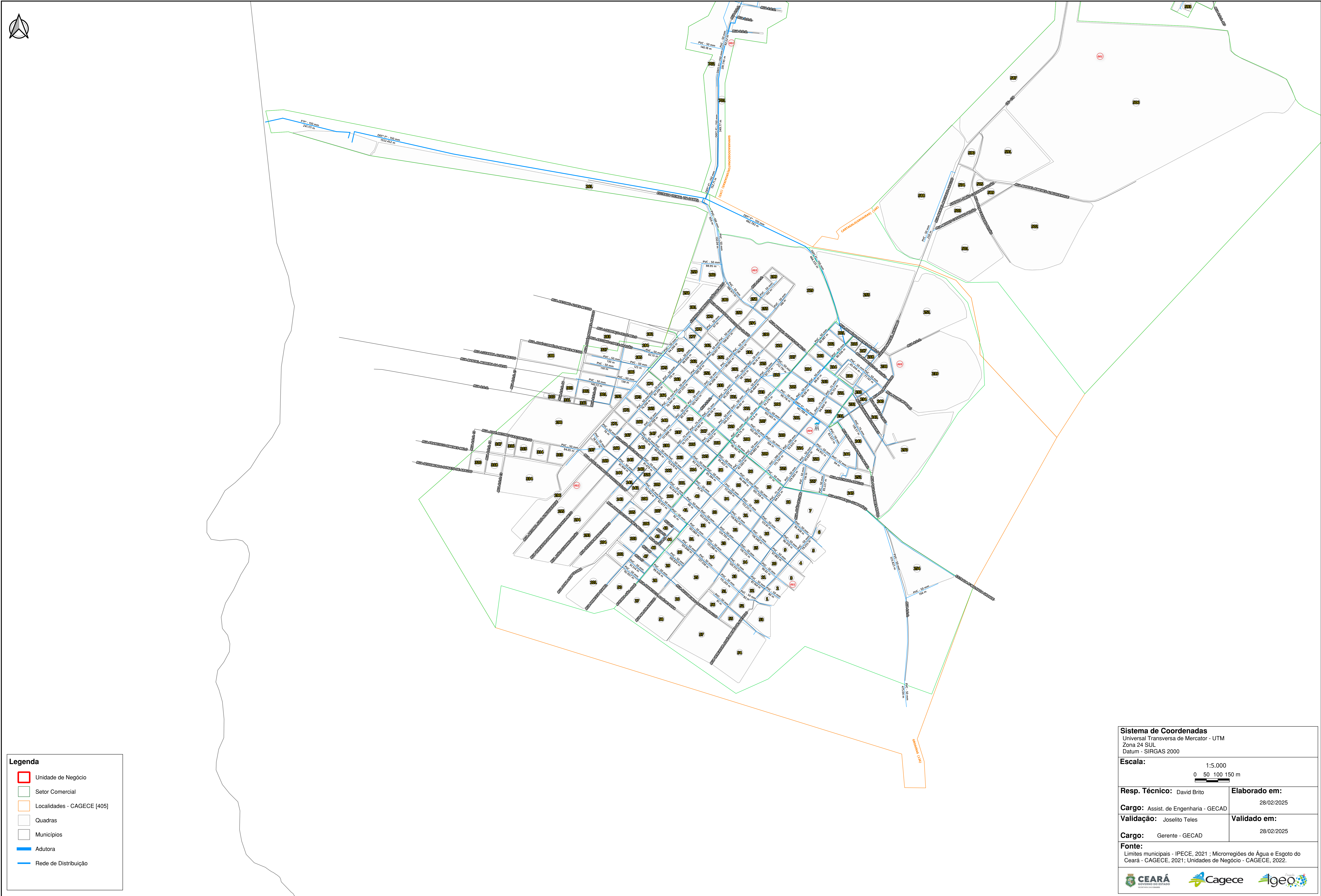


SISTEMA DE ABASTECIMENTO DE ÁGUA DA LOCALIDADE - GROAIRAS

345000



Legenda

- Unidade de Negócio
- Setor Comercial
- Localidades - CAGECE [405]
- Quadras
- Municípios
- Adutora
- Rede de Distribuição

Sistema de Coordenadas
Universal Transversa de Mercator - UTM
Zona 24 SUL
Datum - SIRGAS 2000

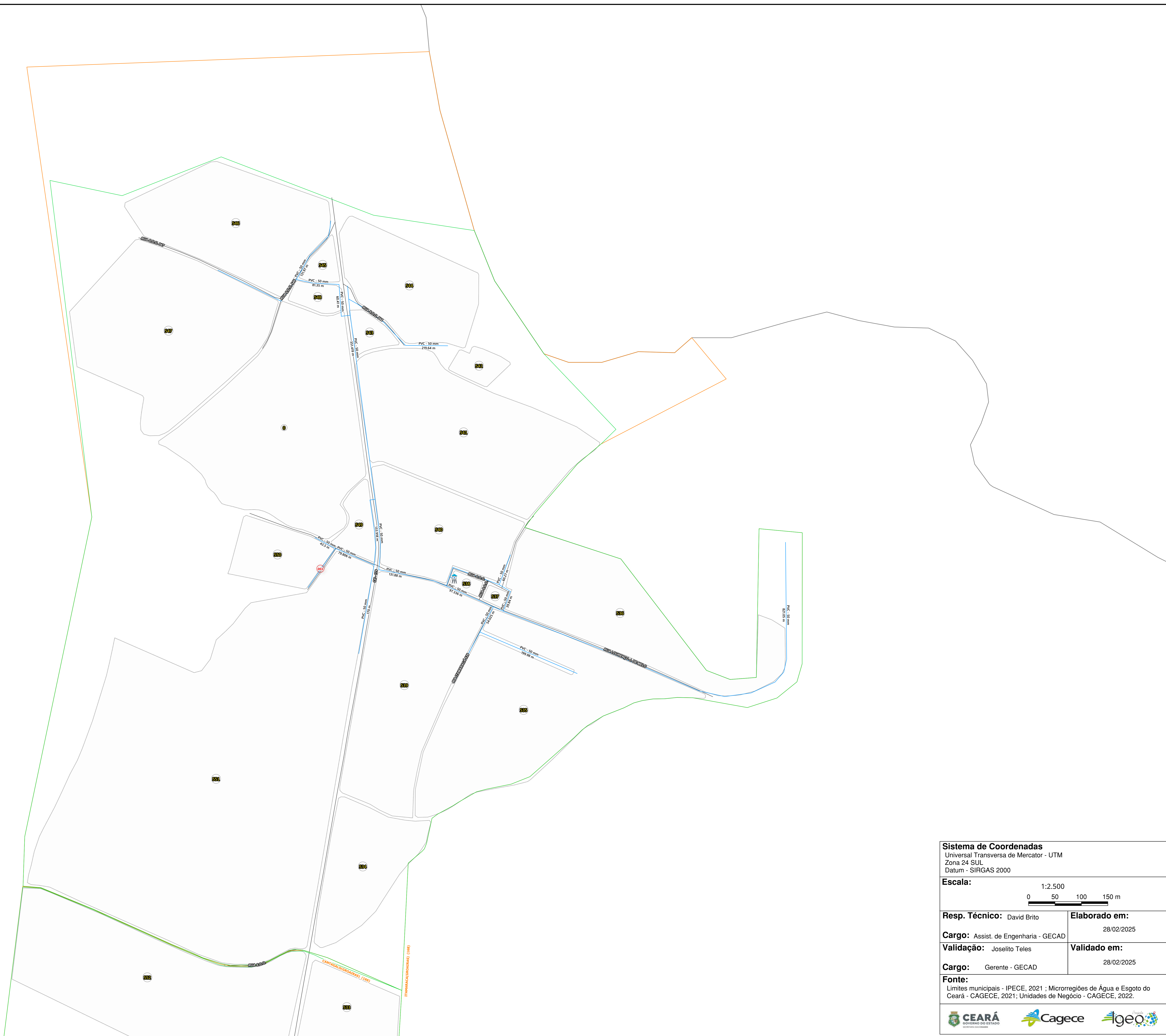

Escala: 1:5.000
0 50 100 150 m

Resp. Técnico: David Brito	Elaborado em: 28/02/2025
Cargo: Assist. de Engenharia - GECAD	
Validação: Joselito Teles	Validado em: 28/02/2025
Cargo: Gerente - GECAD	

Fonte:
Limites municipais - IPECE, 2021 ; Microrregiões de Água e Esgoto do Ceará - CAGECE, 2021; Unidades de Negócio - CAGECE, 2022.

345000

SISTEMA DE ABASTECIMENTO DE ÁGUA DA LOCALIDADE - ITAMARACA (GROAIRAS)



Legenda

- Unidade de Negócio
- Setor Comercial
- Localidades - CAGECE [405]
- Quadras
- Municípios
- Rede de Distribuição

Sistema de Coordenadas
Universal Transversa de Mercator - UTM
Zona 24 SUL
Datum - SIRGAS 2000


Escala: 1:2.500
0 50 100 150 m

Resp. Técnico: David Brito	Elaborado em: 28/02/2025
Cargo: Assist. de Engenharia - GECAD	Validado em: 28/02/2025
Validação: Joselito Teles	
Cargo: Gerente - GECAD	

Fonte:
Limites municipais - IPECE, 2021; Microrregiões de Água e Esgoto do Ceará - CAGECE, 2021; Unidades de Negócio - CAGECE, 2022.

SISTEMA DE ABASTECIMENTO DE ÁGUA DA LOCALIDADE - CANTAGALO (GROAIRAS)

345000



Legenda

- Unidade de Negócio
- Setor Comercial
- Localidades - CAGECE [405]
- Quadras
- Municípios
- Rede de Distribuição

Sistema de Coordenadas Universal Transversa de Mercator - UTM Zona 24 SUL Datum - SIRGAS 2000	
Escala: 1:10.000 0 50 100 150 m	
Resp. Técnico: David Brito	Elaborado em: 28/02/2025
Cargo: Assist. de Engenharia - GECAD	Validado em: 28/02/2025
Validação: Joselito Teles	Validado em: 28/02/2025
Cargo: Gerente - GECAD	
Fonte: Limites municipais - IPECE, 2021 ; Microrregiões de Água e Esgoto do Ceará - CAGECE, 2021; Unidades de Negócio - CAGECE, 2022.	


345000

9570000

9570000

SISTEMA DE ABASTECIMENTO DE ÁGUA DA LOCALIDADE - SANHARAO DOS DONATOS (GROAIRAS)

345000



Legenda

- Unidade de Negócio
- Setor Comercial
- Localidades - CAGECE [405]
- Quadras
- Municípios
- Adutora
- Rede de Distribuição

Sistema de Coordenadas
Universal Transversa de Mercator - UTM
Zona 24 SUL
Datum - SIRGAS 2000

Escala: 1:2.500
0 50 100 150 m

Resp. Técnico: David Brito	Elaborado em: 28/02/2025
Cargo: Assist. de Engenharia - GECAD	Validado em: 28/02/2025
Validação: Joselito Teles	
Cargo: Gerente - GECAD	

Fonte:
Limites municipais - IPECE, 2021 ; Microrregiões de Água e Esgoto do Ceará - CAGECE, 2021; Unidades de Negócio - CAGECE, 2022.

345000